

Enångers sn, sö Håls. doms. tj, Gävle län
Kjell Hedberg 1948-72

EKONOMISK KARTA ÖVER SVERIGE


ORTNAMNS
ARKIVET
1
UPPSALA
3493:6

SVENSKA
ORTNAMNS
ARKIVET

Teckenförklaring Kartecken

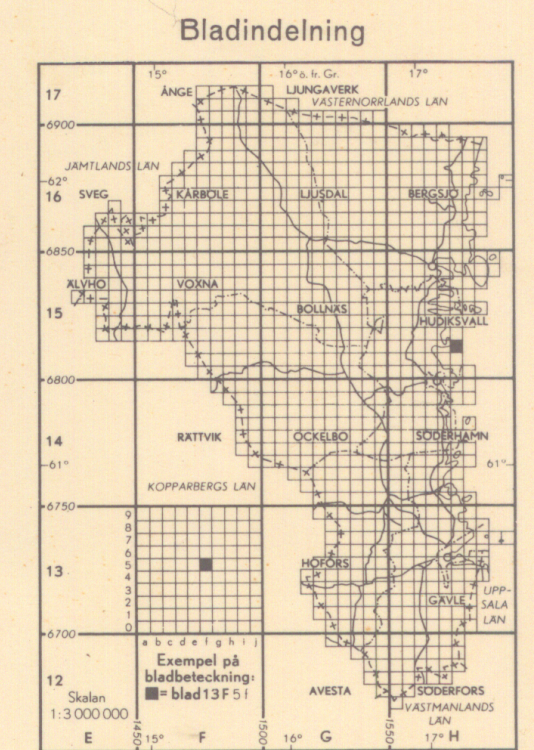
GÄVLEBORGS LÄN

15 H HUDIKSVALL 2 F KORSHOLMSUDDEN




- Rr 00 Riksgräns med riksröse
- Länsgräns
- Gräns för domsaga och stad med egen jurisdiktion
- Gräns för stad under landsrätt, köping eller annan kommun
- Gräns för jordregistersocken (även gräns för område med fastighetsregister såsom för stad)
- Gräns för by, hemman eller jordregisterenhet med särskilt namn
- Gräns för fastighet, även samskjutningslot
- Anm. Avbruten gräns i vatten anger, att gränsen ej är fastställd
- Gräns för nationalpark, friluftsområde m.m.
- Allmän väg, körbanan minst 6 meter
- " " " " 4,5-6 "
- " " " " mindre än 4,5 meter
- Enskild bättre körväg, körbanan minst 2,5 meter
- Enskild sämre körväg, körbanan dock beredd
- Sämre brukningsväg
- Anlagd cykelstig
- Gångstig
- Järnväg, normalspårig; elektrifierad
- Järnväg, smalspårig
- Förorts- (industri-) bana
- Väg över järnväg
- " under "
- Koraning i plan
- Tunnel
- Flottbro
- Rörig bro
- Spång
- Färja
- Kanal med sluss
- Vattenfall
- Fors
- Strömriktning
- Bäck
- Grund i vattentytan
- Flottningsränna
- Linbana
- Hamn
- Lastageplats
- Fyr
- Sjömärke (stängmärke, båk, kummel)
- Större kyrka (verkliga formen)
- Mindre kyrka eller kapell
- Odekyrka
- Boningshus
- Hus, ej avsett till boningshus
- Kraftledning med transformator
- Gruva
- Vattenkvarn
- Väderkvarn
- Såg
- Större brädgård, virkesupplag
- Fridlyst botaniskt naturminne
- " " geologiskt
- K Kulturhistoriskt märklig byggnad
- Ms Milstolpe eller minnessten
- Fasta fornlämnningar: enskilda och flera
- Begravningsplats
- Trädgård
- Park med parkvägar
- Åker och tomt
- Betesmark som varit åker

- ### Stilar m.m.
- 11 till vilket jordregisternummer hänför sig
 - 12 Jordregisternummer
 - 12A } beteckna samskjutningslotter av registrenheten F
 - 12B } beteckna samskjutningslotter av område, gemensamt för F och T, eller äppelotter som ej hävdas enligt fastställd karta
 - 12C } beteckna samskjutningslotter av område, gemensamt för F och T, eller äppelotter som ej hävdas enligt fastställd karta
 - 13 } betecknar fastighet, vilken icke kunnat redovisas med särskilda gränser
 - 14 } Romersk siffra under namn el. fastighetsteckning anger antalet på kartan redovisade områden för enheten
 - II } betecknar agglomeration el. anhopning av icke redovisningsbara fastigheter
 - a } betecknar sådant delat (skiftat) område, där skiftena av utrymmes- el. andra skäl ej kunnat redovisas
 - d } betecknar samfällt el. oskiftat område
 - S } Beträffande samfällt el. oskiftat område
 - Bv } Barnvårdshus
 - Po } Postanstalt
 - Te } Telefon- el. telegrafstation



Geografiska längden är räknad från Greenwich
Kartbildens yta motsvarar på marken 2499,63 hektar

- Δ 00,0 Triangelpunkt (trigonometriskt höjdbestämd)
- 00,00 Avvägd, markerad höjdpunkt (fixpunkt)
- 00,0 " " omarkerad " "
- 00,0 " " vattenyta
- 00 Höjdpunkt, bestämd med barometer el. stereoinstrument
- 00 Vattentyta, " " " " " " " "
- Höjden angiven i meter över havet



□ = 1 hektar

TRYCKT AV GENERALSTABENS LITOGRAFISKA ANSTALT, STOCKHOLM 1957

RIKETS ALLMÄNNA KARTVERK
Flygfotograferingen verkställd 1952
Kartläggningen slutförd 1956

Enligt avtal med Rikets allmänna kartverk innehas förlagsrätten till denna karta av Generalstabens litografiska anstalt