

Forsa m, N. Ståls. dems. tj. Gävl. län
demut Hagåsen 1974-75

EKONOMISK KARTA ÖVER SVERIGE


GÄVLEBORGS LÄN

1 c BROMSVÄLLEN
NORRA HALSINGLÄNDS D A

16 H BERGSJÖ 0 c EDSTA

ORTNAMNS
ARKIVET
UPPSALA

Teckenförklaring
Karttecken

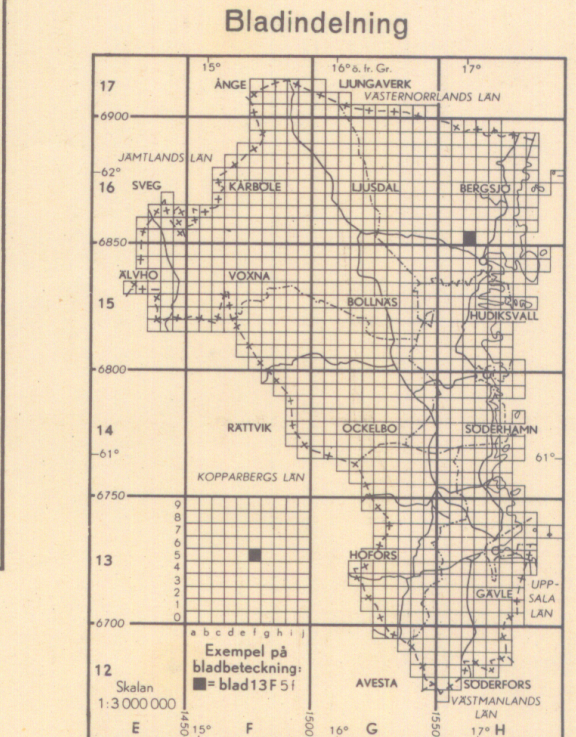


- Rr 00 Riksgrens med riksröse
- + + + + + Länsgrens
- Gräns för domsaga och stad med egen jurisdiktion
- Gräns för stad under landsrätt, köping eller annan kommun
- Gräns för jordregistersocken (även gräns för område med fastighetsregister såsom för stad)
- Gräns för by, hemman eller jordregisterenhet med särskilt namn
- Gräns för fastighet, även samsedelingslott
- Anm. Avbruten gräns i vatten anger, att gränsen ej är fastställd
- Gräns för nationalpark, friluftsområde m.m.

- Allmän väg, körbanan minst 6 meter
- " " " " " " 4,5-6 "
- " " " " " " mindre än 4,5 meter
- Enskild bättre körväg, körbanan minst 2,5 meter
- Enskild sämre körväg, körbanan dock beredd
- Sämre brukningsväg
- Anlagd cykelstig
- Gångstig
- Järnväg, normalspår; elektrifierad
- Järnväg, smalspår
- Förorts- (industri-) bana
- Väg över järnväg
- " under "
- Körning i plan
- Tunnel
- Flottbro
- Rörlig bro
- Spång
- Färja
- Kanal med sluss
- Vattenfall
- Fors
- Strömriktning
- Bäck

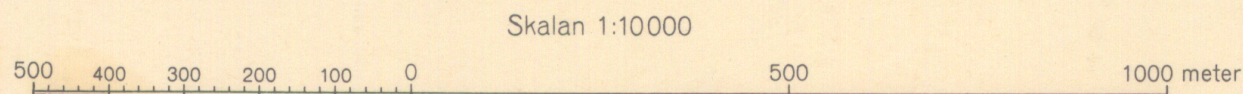
- Grund i vattenytan
- Flottningsränna
- Linbana
- Hamn
- Lastageplats
- Fyr
- Sjömärke (stängmärke, båk, kumme)
- Större kyrka (verkliga formen)
- Mindre kyrka eller kapell
- Ödekyrka
- Boningshus
- Hus, ej avsett till boningshus
- Kraftledning med transformator
- Gruva
- Vattenkvarn
- Väderkvarn
- Såg
- Större brädgård, virkesupplag
- Fridlyst botaniskt naturminne
- " " geologiskt
- Kulturhistoriskt märklig byggnad
- Milstolpe eller minnessten
- Fasta fornlämningar: enstaka och flera
- Begravningsplats
- Trädgård
- Park med parkvägar
- Allé
- Åker och tomt
- Betesmark som varit åker

- Stilar m.m.**
till vilket jordregisternummer hänför sig
- Namn**
i övrigt
- 12 Jordregisternummer
 - 12A beteckna samsedelingslotter av registerenheten 12
 - 12B beteckna samsedelingslotter av område, sammansatt för 12 och 14, eller apolotter som ej hävdas enligt fastställda karta
 - 13 betecknar fastighet, vilken icke kunnat redovisas med särskilda gränser
 - (14) Romersk siffra under namn el. fastighetsbeteckning anger antalet på kartan redovisade områden för enheten
 - a betecknar agglomeration el. antopning av icke redovisningsbara fastigheter
 - d betecknar sådant delat (skiftat) område, där skiftena av utrymnes- el. andra skäl ej kunnat redovisas
 - s betecknar samfällt el. oskiftat område
 - Bv Banvakthus
 - Po Postanstalt
 - Te Telefon- el. telegrafstation



Geografiska längden är räknad från Greenwich
Kartbildens yta motsvarar på marken 2499,76 hektar

- ▲ 00.0 Triangelpunkt (trigonometriskt höjdbestämt)
- 00.00 Avvägd, markerad höjdpunkt (fixpunkt)
- 00.0 " " omärkerad " " "
- 00.0 " " vattenyta
- 00 Höjdpunkt, bestämd med barometer el. stereoinstrument
- 00 Vattenyta
- Höjden angiven i meter över havet



TRYCKT AV GENERALSTABENS LITOGRAFISKA ANSTALT, STOCKHOLM 1959

RIKETS ALLMÄNNA KARTVERK
Flytografieringen verkställd 1952
Kartläggningen slutförd 1956

Enligt avtal med Rikets allmänna kartverk innehas förlagsrätten till denna karta av Generalstabens litografiska anstalt